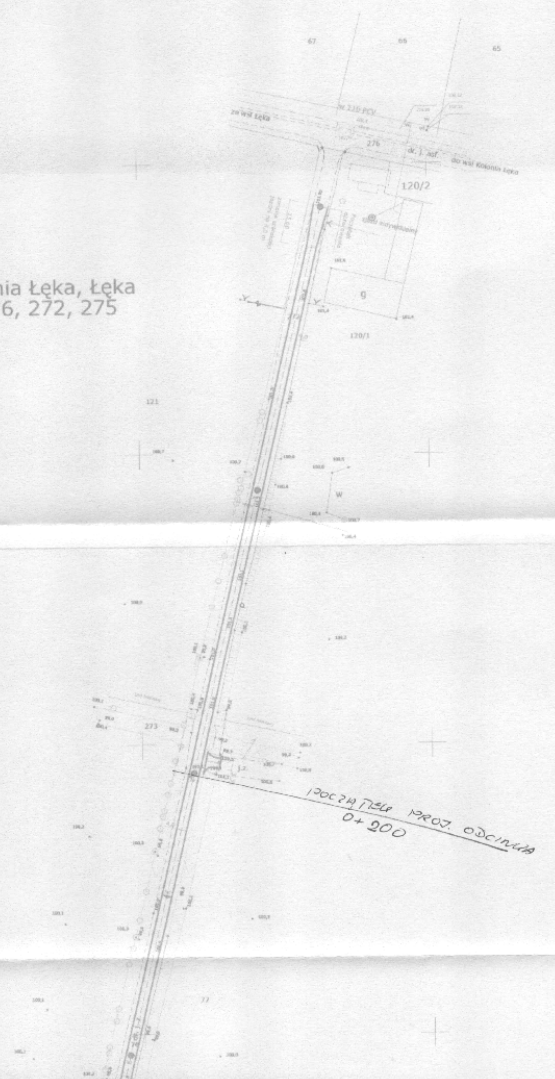


cz. I

MAPA SYTUACYJNO WYSOKOŚCIOWA
do celów projektowych skala 1 : 1000
ark. nr 112.123.222
112.123.224
112.141.022
112.141.024
112.141.072
112.141.074

woj. łódzkie
powiat łęczycki
gmina Łęczyca
obręb Bronno, Kolonia Łęka, Łęka
działki nr 77, 150, 76, 272, 275

Mapa wykonana zgodnie z uprawnieniami Czesław Teclaw
upr. nr 13123. Mapa zawiera stan aktualny na
lipiec 2008



inż. Zbigniew Jankowski
99-301 Kutno, ul. Piłsudskiego 34/45
upr. bud. do projektowania
bez ograniczeń nr 2102/WL
w specjalności konstrukcyjno-budowlanej

PKS. A. A.

cz. I

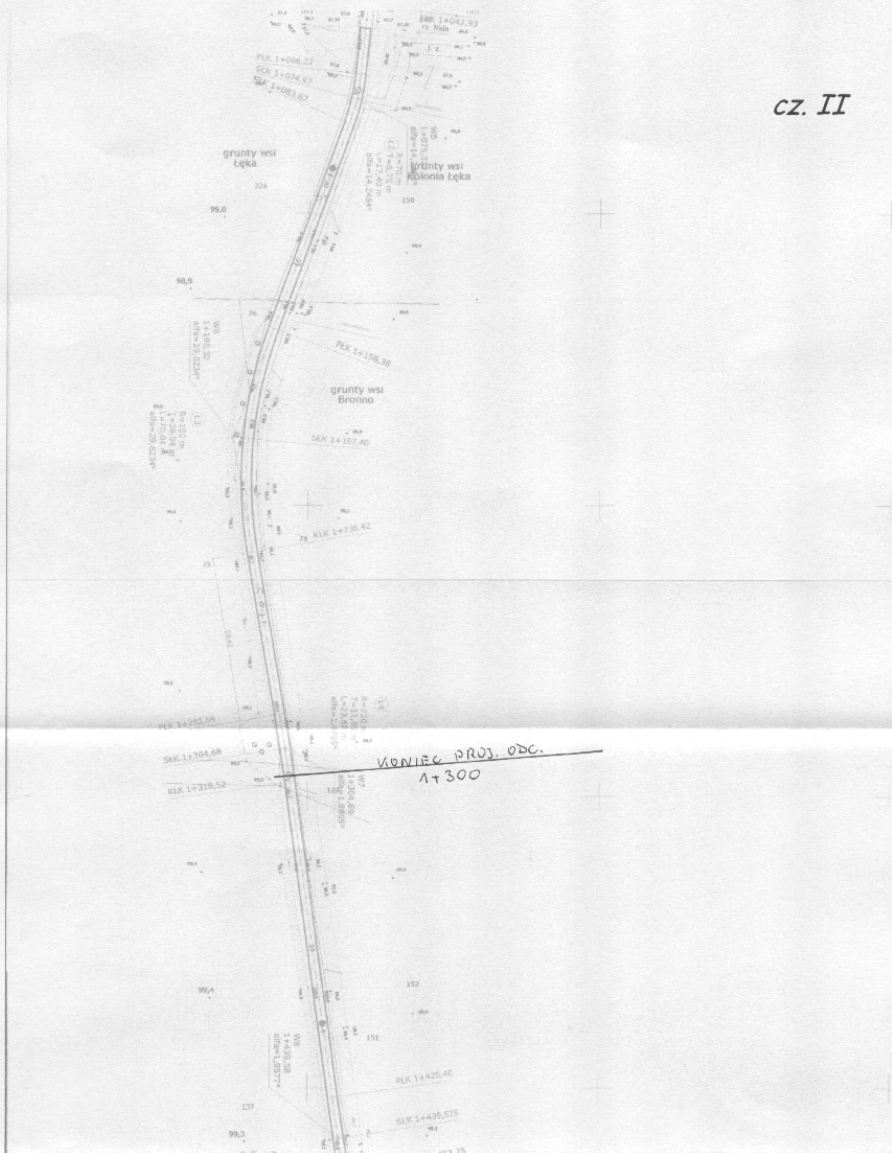


-8-

RYS. M.3

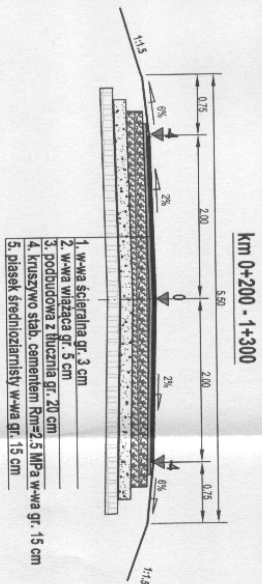
Inst. Zbigniew Jabłoński
99-301 Kąkol, ul. Piłca 34/45
upr. bud. do Nieruchomości
bez ograniczeń nr 2702/PL
w szczególności konstrukcyjno-budowlanych

cz. II



1m2 Zbiegniew Jabłkowski
55-317 Kurno, ul. ~~11/11~~ 11/45
nrz. bada. do projektowania
w szczególności konstrukcyjno-budowlanej

RYS. A.M.



NR.	PRZEKROJ NORMALNY		
RYŚ. 2.1	(ZAMIENNY)		
PROJEKTANT	inż. ZBIGNIEW JABLONSKI	nr upr.	PODPIS
		27/02/WJ	
OBIEKT	DROGA GMINNA LEKA - BRONNO KM 0+200 - 1+300	skala	data
		1:100	02.2007r.